
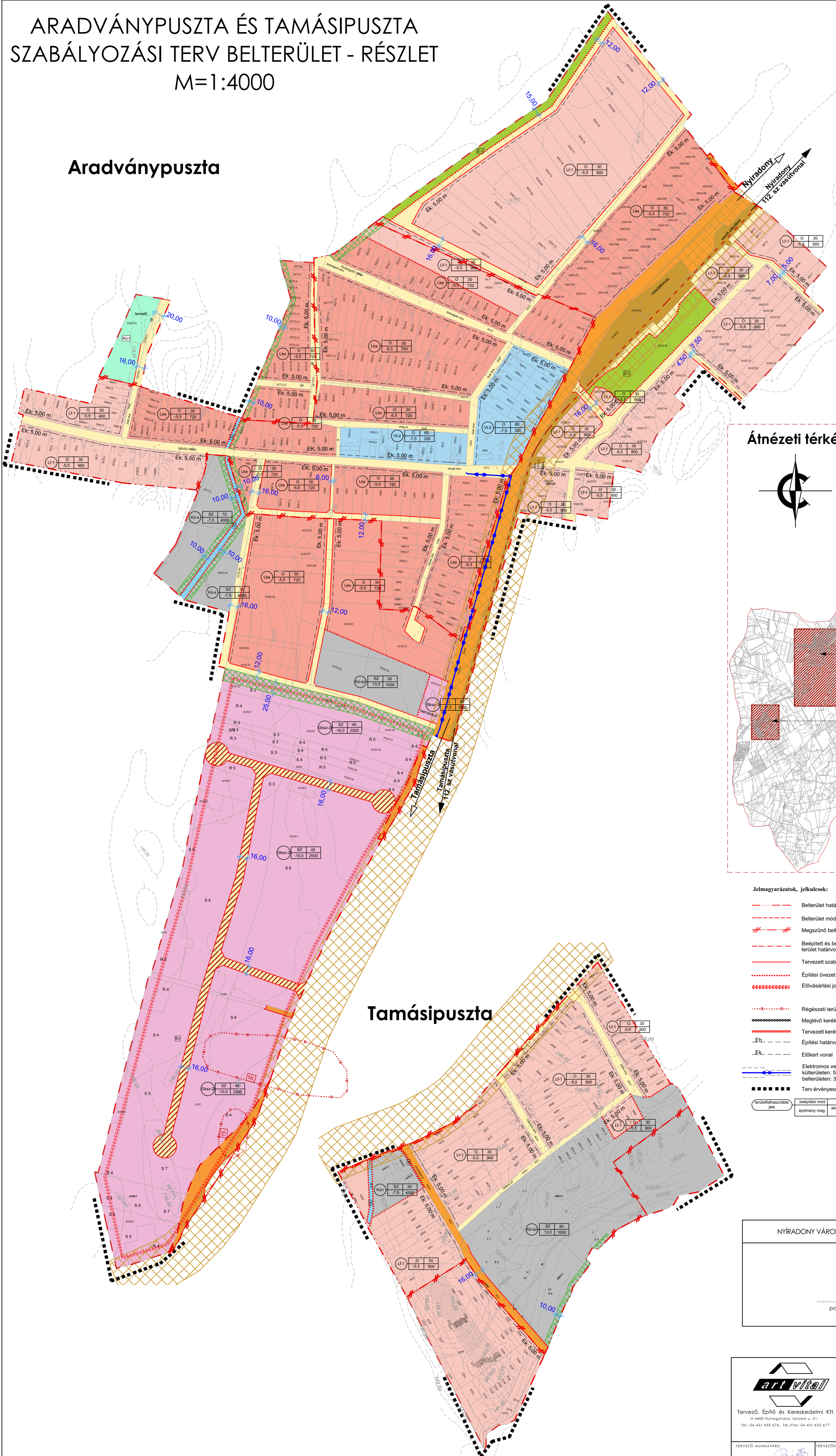


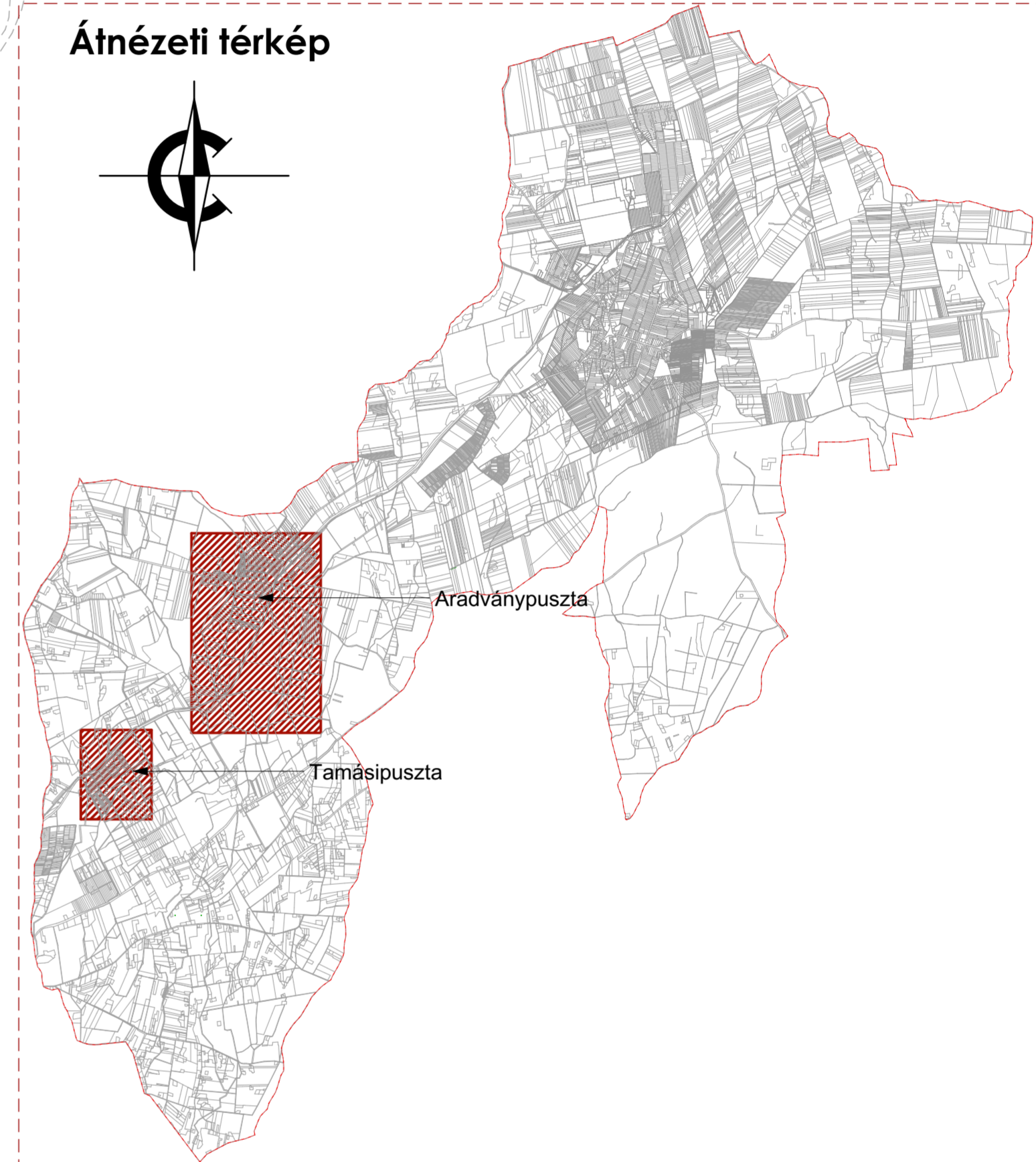
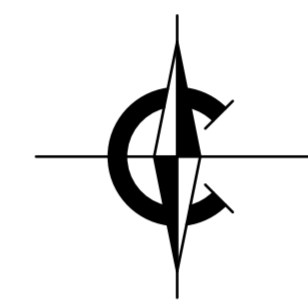
ARADVÁNPUSZTA ÉS TAMÁSIPUSZTA SZABÁLYOZÁSI TERV BELTERÜLET - RÉSZLET M=1:4000



Aradványpuszta



Átnézeti térkép



Jelmagyarázatok, jelkódok:

- Belterület határvonal
- Belterület módosítás határvonal
- Megszűnő belterületi határ
- Beépített és beépítésre szánt terület határvonal
- Tervezett szabályozási vonal
- Építési övezet határa, övezet határ
- Elővásárlási joggal terhelt terület határa
- Régészeti terület határa
- Meglévő kerékpárút vonal
- Tervezett kerékpárút vonal
- Építési határvonal
- Előkert vonal
- Elektromos vezetékek és védőtávolsága külterületen: 5-5m, belterületen: 3,5-3,5m
- Terv érvényességi határa

Beépítésre szánt területek

- Lk** Kertvárosias lakóterület építési övezete
- Lf** Falusias lakóterület építési övezete
- Lt** Településközponti vegyes terület építési övezete
- Ksz** Kereskedelmi szolgáltató terület építési övezete
- Kt** Különleges területek övezete
 - Intézményi terület (Kt-i)
 - Sport terület (Kt-s)
 - Szabadidős terület (Kt-sz)
 - Turi terület (Kt-t)

Beépítésre nem szánt területek

- Z** Zöld terület (közpark) övezete
 - Települési szintű zöld területek (Z-1)
 - Városrészi szintű zöld területek (Z-2)
- V** Vízgazdálkodási terület övezete
- Kp** Közlekedési célú terület övezete - parkoló
- Ks1** Közlekedési célú terület övezete - I. rendű: országos főút országos mellékút helyi gyűjtőút belterületen
- Ks2** Közlekedési célú terület övezete - II. rendű: kiszolgáló út
- Km** Közlekedési célú terület övezete - magánút
- Kk** Költőpályás közlekedési terület övezete
- Kk** Különleges területek övezete
 - Kegyeleti park területe (Kk-i)
 - Termőt területe; (Kk-t)
- Zv** A telek kötelezően zöldfelületi célra használandó területe
- Vt** Vasúti terület védőtávolsága

Tamásipuszta

NYÍRADONY VÁROS ÖNKORMÁNYZATA KÉPVISELŐ-TESTÜLETÉNEK 12/2015. (V. 04.) SZÁMÚ RENDELETE

P.H.

polgármester

jegyző



Tervező, Építő és Kereskedelmi Kft.
11400 Nyíregyháza, Széchenyi u. 31.
Tel: 06-427-435-674; Tel/Fax: 06-427-435-677

MEGRENDELŐ: NYÍRADONY VÁROS ÖNKORMÁNYZATA
H-4254. Nyíradony, Árpád tér 1.

TELEPÜLÉS-IGAZGATÁSI TERÜLET MEGNEVEZÉSE:

NYÍRADONY VÁROS
TELEPÜLÉSRENDÉZÉSI TERVE

MUNKARÉSZ MEGNEVEZÉSE: ARADVÁNPUSZTA ÉS TAMÁSIPUSZTA
SZABÁLYOZÁSI TERV - BELTERÜLET

MUNKASZÁM: T-58/2014

DÁTUM: 2015. május

TERVAJÁTI: szabályozási terv

MÉRETARANT: M=1:4000

RAJZSZÁM:

TERVEZŐ MUNKATÁRS: Pánczél Zoltán

TERVEZŐ: Végh József
településtervező
építész vezető tervező
TT-15-0023

Loboncz András
településtervező
TT-15-0378

ÖGYVÉDELMI: Végh József

S-3

Készült az állami alapadatok felhasználásával