

Kivonat

Mely készült Nyíradony Város Önkormányzat Képviselő-testületének 2019. október 12. napján tartott ülése jegyzőkönyvéből.

Nyíradony Város Önkormányzata Képviselő-testülete

179/2019. (IX.12.) számú határozata

**Nyíradony város településszerkezeti terv és leírása módosításának jóváhagyásáról
Nyíradony Város Önkormányzata képviselő-testület, úgy döntött, hogy**

A város közigazgatási területére készített módosított településszerkezeti tervet és a településszerkezeti terv leírását az előterjesztés szerinti tartalommal megtárgyalta.

Az Art Vital Kft. által T-42/2017 munkaszámon készített T-1/A-L rajzszerű módosított településszerkezeti tervet és a szerkezeti terv leírását a melléklet szerinti tartalommal elfogadja.

Felhatalmazza a polgármestert, hogy a további intézkedéseket tegye meg.

Határidő: Azonnal

Felelős: Kondásné Erdei Mária polgármester

kmf.


Mezei-Czifra Bernadett
jegyző



a 108/2010 (IX. 22.) számú határozattal elfogadott, Nyíradony Város Településszerkezeti tervének és a szerkezeti terv leírás módosításának jóváhagyásáról szóló 179/2019.(IX.12.)KT. sz. határozat melléklete

1.

A határozat I. fejezet 1/A pontjának helyébe a következő lép:

I. Fejezet
1/A.

„Településszerkezeti tervlap megállapítása

A T-42/2017 munkaszámú, T-1 jelű településszerkezeti tervet az 1. melléklet tartalmazza.”

NYÍRADONY VÁROS TELEPÜLÉSSZERKEZETI TERV MÓDOSÍTÁS JELMAGYARÁZAT

Jelmagyarázatok, jelkulcsok:

- Megyei határvonal
- Közigazgatási határvonal
- Belterület határvonal
- Belterület módosítás határvonal
- Magasabb belterületi határ
- Beépítésre szánt terület határvonala
- Országos mellékút
- Tervezett országos mellékút
- Gyűjtőút
- Tervezett gyűjtőút
- Daldút
- Tervezett híd
- Meglévő kerékpárút
- Tervezett kerékpárút
- Tervezett színteremi közeli csoportpont
- Tervezett külsőszintű közúti csoportpont
- Ut - vasút szintjei kerékpározás
- Régezzeti terület határa
- Természeti terület határa
- Elektromos vezeték és vezetékcsatlakozás
- Funkciójában megváltozó területfelhasználású egységek
- Funkciójában megváltozó a tevékenység felhagyását követő területfelhasználás

Piktogrammok

- Oktatási központ
- Igazgatási központ
- Művelődési központ
- Egészségügyi központ
- Sport központ
- Terasz
- Kegyeleti park
- Víznyel
- Vízirányító
- Vasútállomás, vasúti megálló
- Szabadidő központ
- Villamos állomás
- Adó -, vendéghely
- Termál gyógyfürdő
- Strand
- Dögér
- Csajjárdóvíz tározó

Beépítésre szánt területek

- Kávaterület
- Kertvárosias lakóterület
- Falusias lakóterület
- Településközpont vegyes terület
- Ipari gazdasági terület
- Kereskedelmi szolgáltatási terület
- Különleges területek
 - Hulladékkezelő terület (KG-h)
 - Intézményi terület (KÜ-h)
 - Műemlék terület (KÜ-m)
 - Sport terület (KÜ-s)
 - Szabadidős terület (KÜ-sz)
 - Tanuszakai terület (KÜ-ba)

Beépítésre nem szánt területek

- Gazdasági erdőterület
 - Védelemi erdőterület
 - Egészségügyi erdőterület
 - Állatfajta megőrzés terület
 - Mezőgazdasági korlátozott terület
 - Mezőgazdasági terület - zártkert
 - Zöld terület (közpark)
 - Vizgazdálkodási terület
 - Különleges területek
 - Banyászati terület (KÜ-b)
 - Fluviakadémiai terület (KÜ-d)
 - Megyei park terület (KG-k)
 - Megújuló energiaforrások hasznosításának céljára szolgáló terület (KÜ-e)
 - Termelő terület (KÜ-t)
 - Köföldpályás kasszakerület terület övezete
 - Kádfelülváltó (órá) terület - parkoló
 - Útszél-, gyűjtőút és díszburkolatú
 - Beépítési vezérlési terület
- Megegyeztetett Terv szerinti, a települést érintő szerkezeti elemek**
- Ökológiai hálózat területek határa
 - NATURA2000 - különleges madárvédelmi övezet
 - Kiemelten értékes felszín alatti vízminőségvédelmi terület
 - Kisebbségi nyelvi adottságú erdőterület

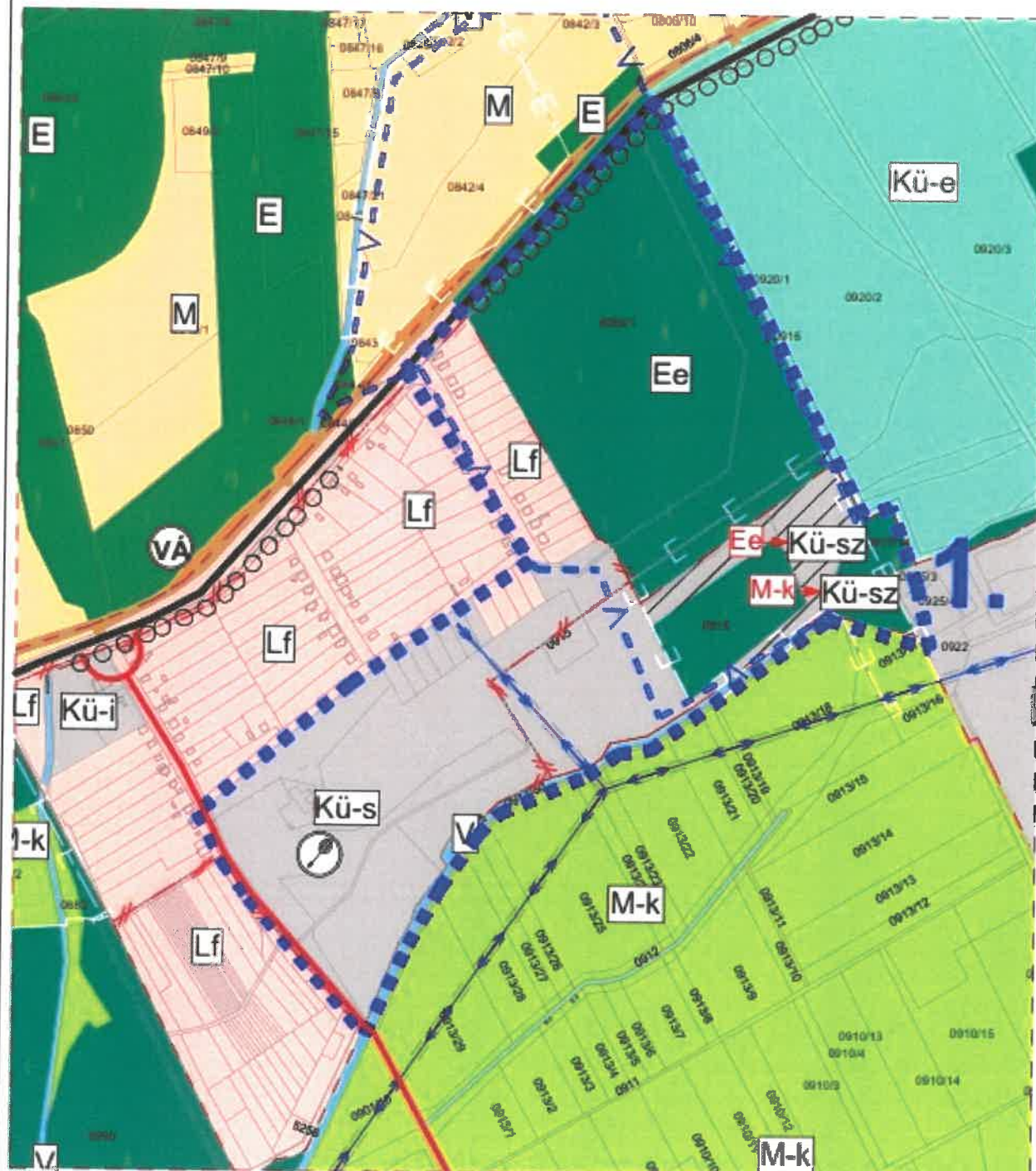
NYÍRADONY VÁROS ÖNKORMÁNYZATA KÉPVISELŐ-TISZTJÁRÓK/2019. (...)

P H

Bejegyzés

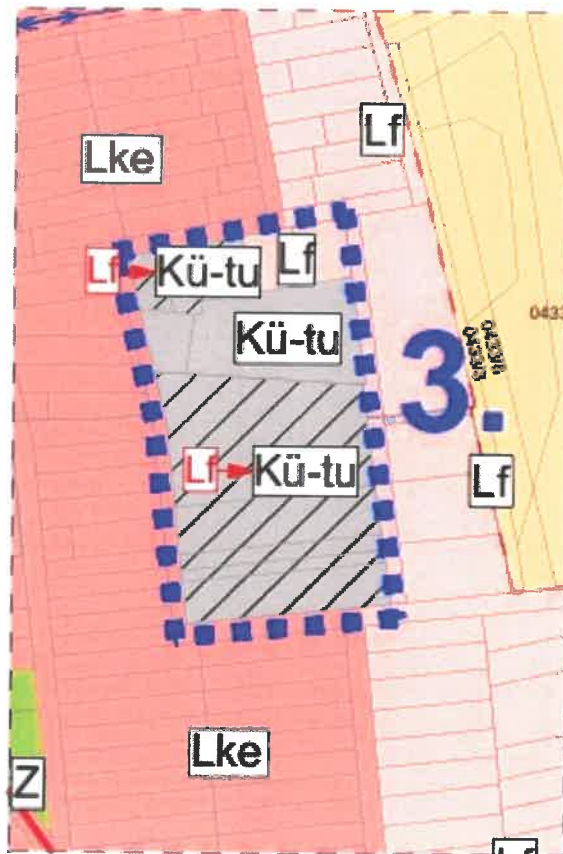
	<p style="text-align: center;">Tervező: Értő és Keresztényi Kft. M. 54 427 415. t.é. 101 204. 20.447 416.57. 84 1262</p>
	<p style="text-align: center;">Bertalan Richard</p>
	<p style="text-align: center;">NYÍRADONY VÁROS TELEPÜLÉSSZERKEZETI TERVE</p>
	<p style="text-align: center;">TELEPÜLÉSSZERKEZETI TERV</p>
	<p style="text-align: center;">László András Településszerkesztő TT-15-0378</p>
	<p style="text-align: center;">T-1/A-K</p>

NYÍRADONY VÁROS TELEPÜLÉSSZERKEZETI TERV
MÓDOSÍTÁS RÉSZLET
M=1:6000
1. beavatkozási pont



T-1/A

NYÍRADONY VÁROS TELEPÜLÉSSZERKEZETI TERV
MÓDOSÍTÁS RÉSZLET
M=1:6000
3. beavatkozási pont



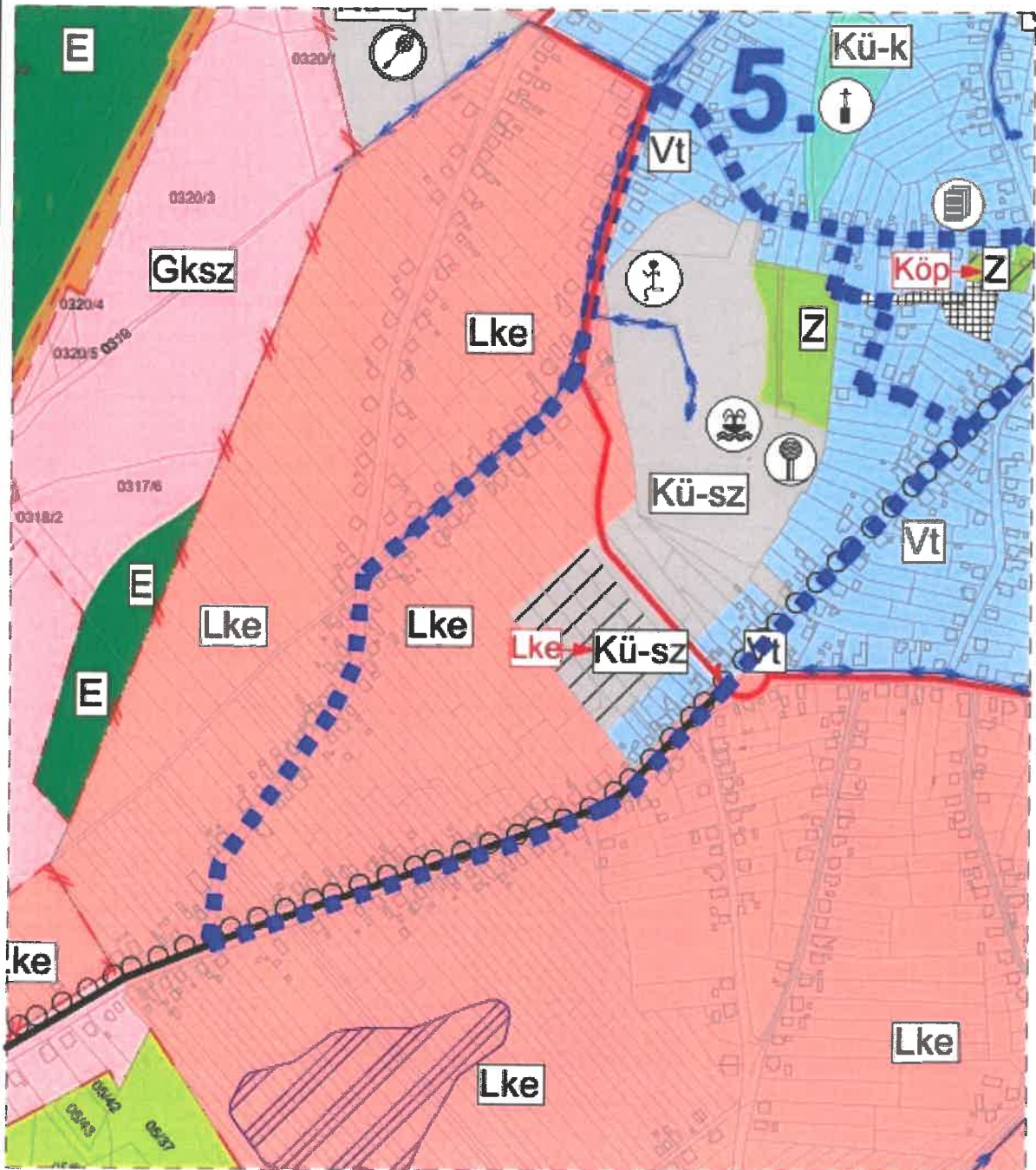
T-1/C

NYÍRADONY VÁROS TELEPÜLÉSSZERKEZETI TERV
MÓDOSÍTÁS RÉSZLET
M=1:6000
4. beavatkozási pont



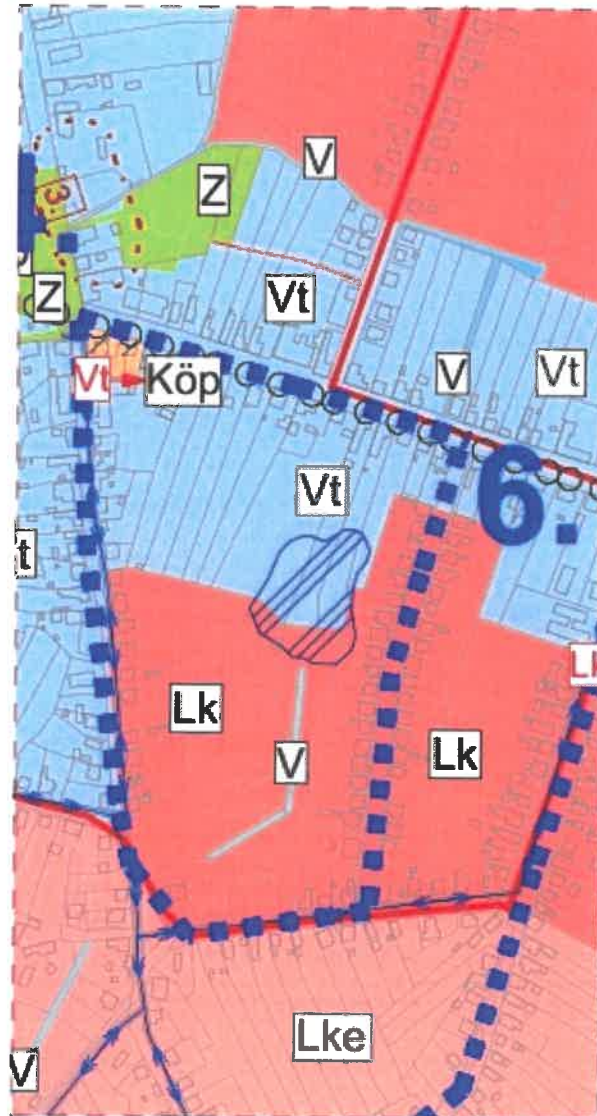
T-1/D

NYÍRADONY VÁROS TELEPÜLÉSSZERKEZETI TERV
MÓDOSÍTÁS RÉSZLET
M=1:5000
5. beavatkozási pont



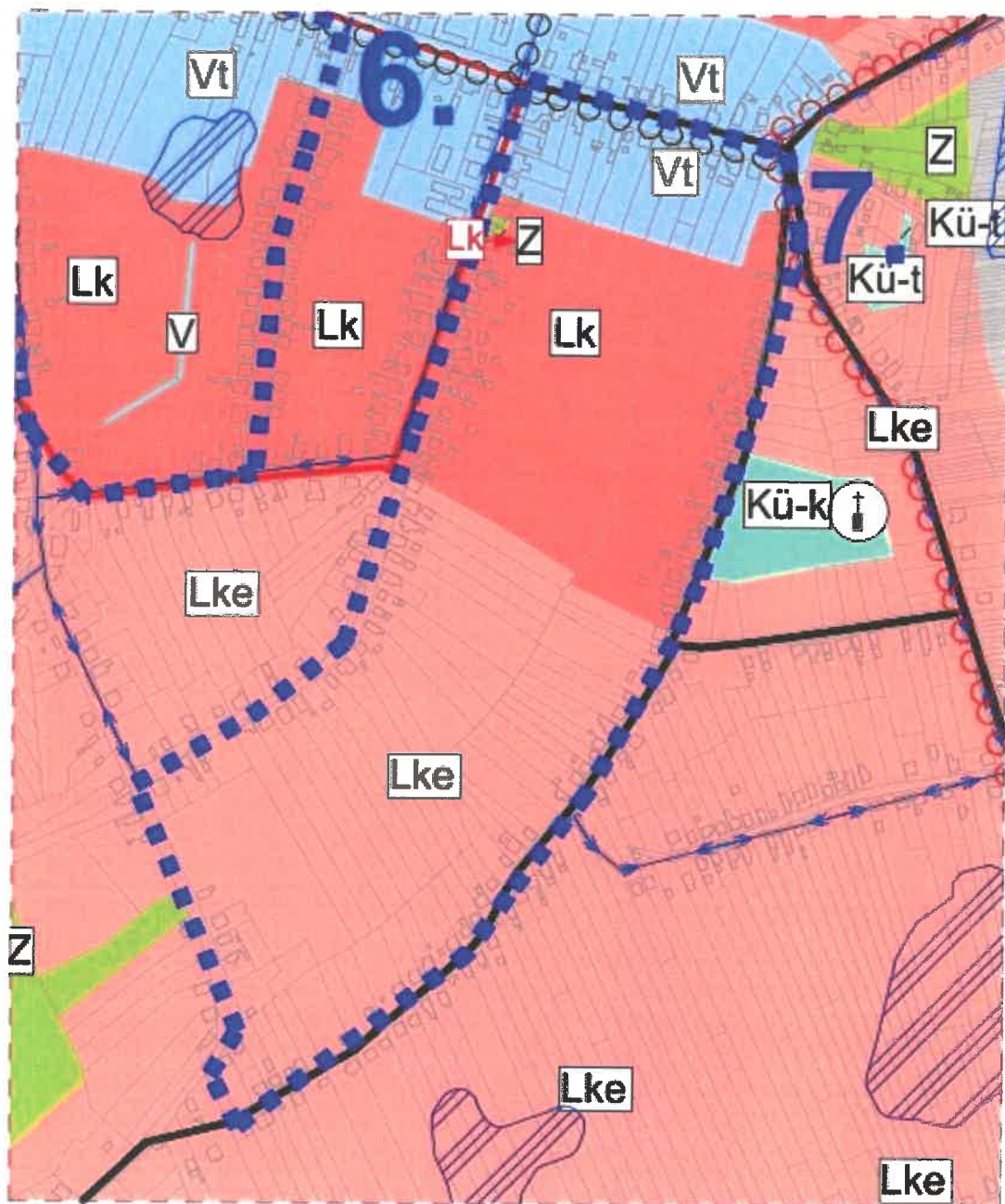
T-1/E

NYÍRADONY VÁROS TELEPÜLÉSSZERKEZETI TERV
MÓDOSÍTÁS RÉSZLET
M=1:6000
6. beavatkozási pont



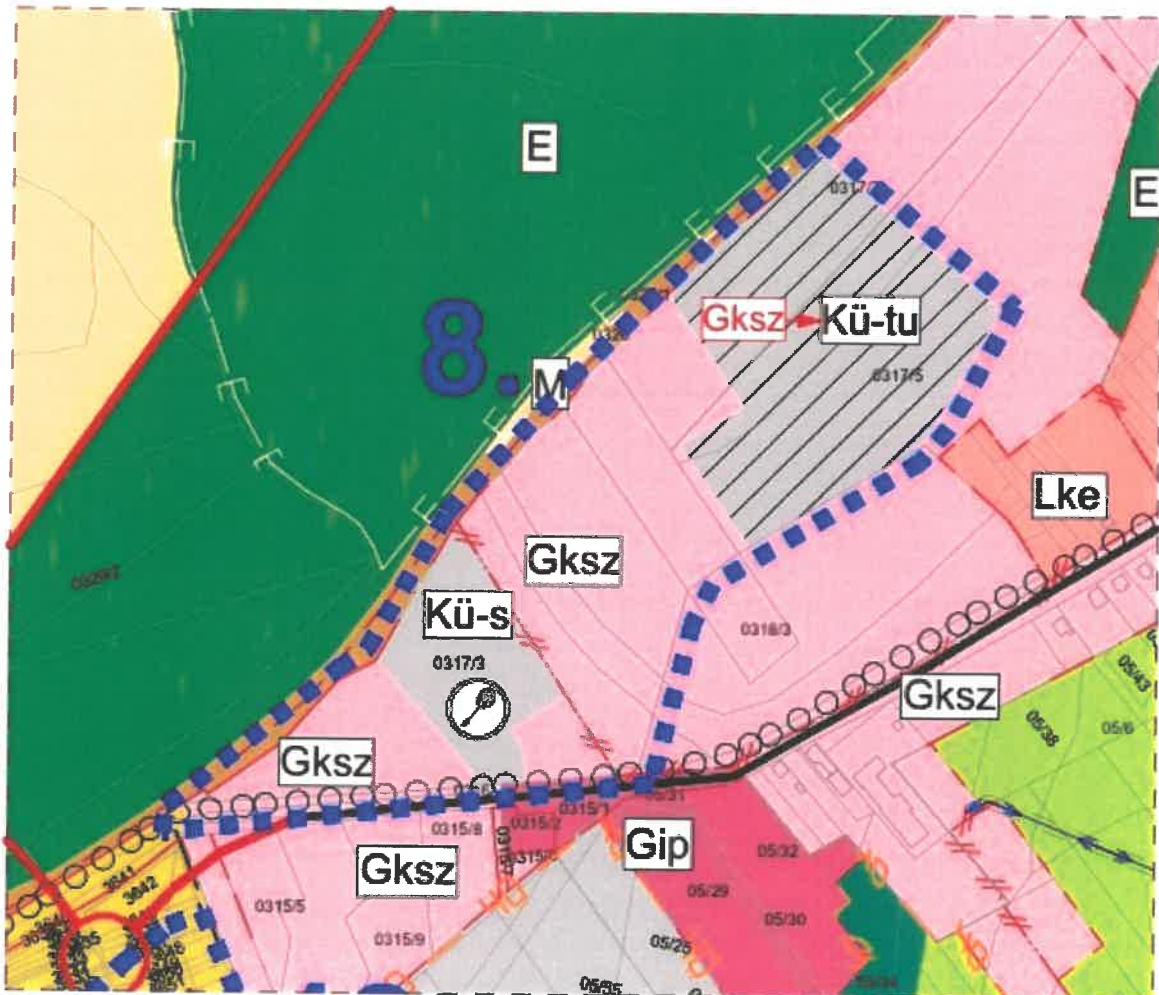
T-1/F

NYÍRADONY VÁROS TELEPÜLÉSSZERKEZETI TERV
MÓDOSÍTÁS RÉSZLET
M=1:6000
7. beavatkozási pont



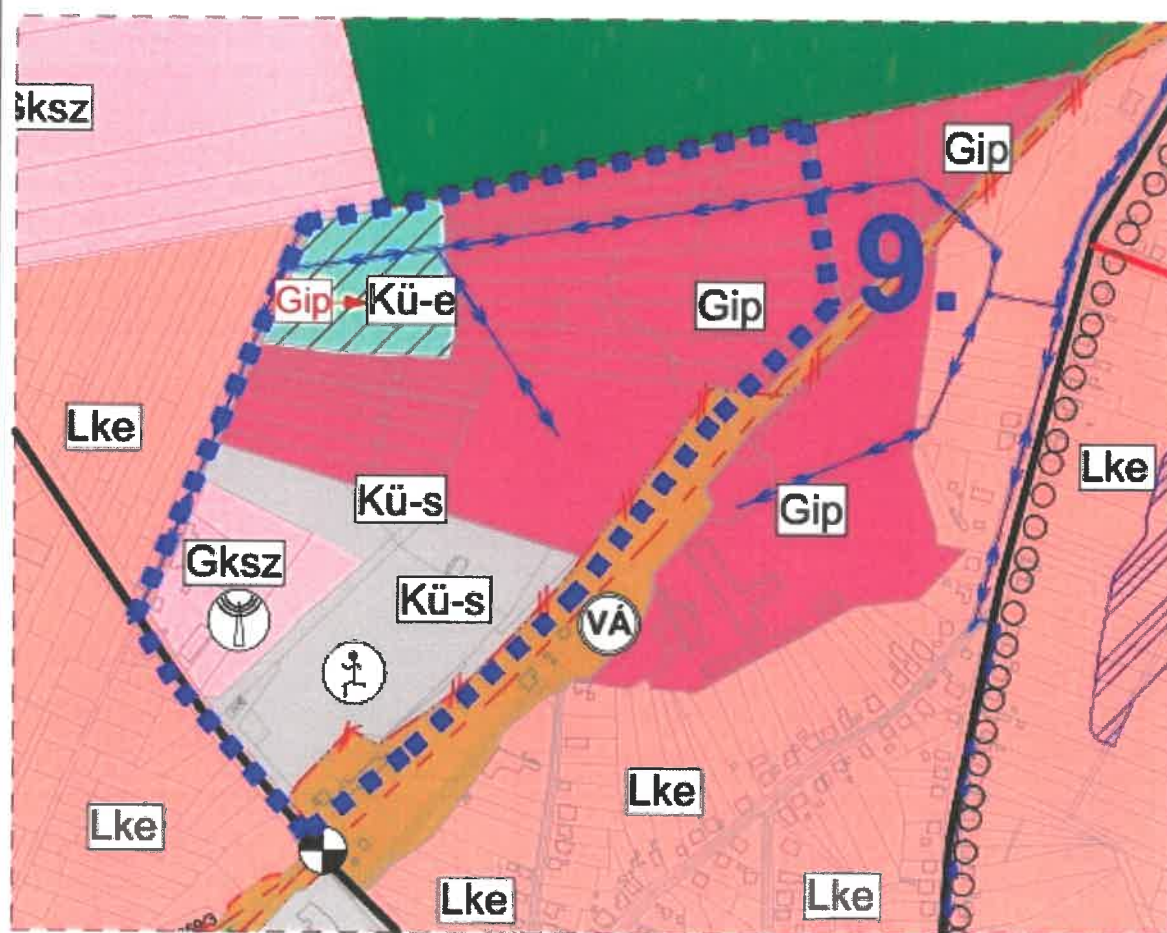
T-1/G

NYÍRADONY VÁROS TELEPÜLÉSSZERKEZETI TERV
MÓDOSÍTÁS RÉSZLET
M=1:6000
8. beavatkozási pont



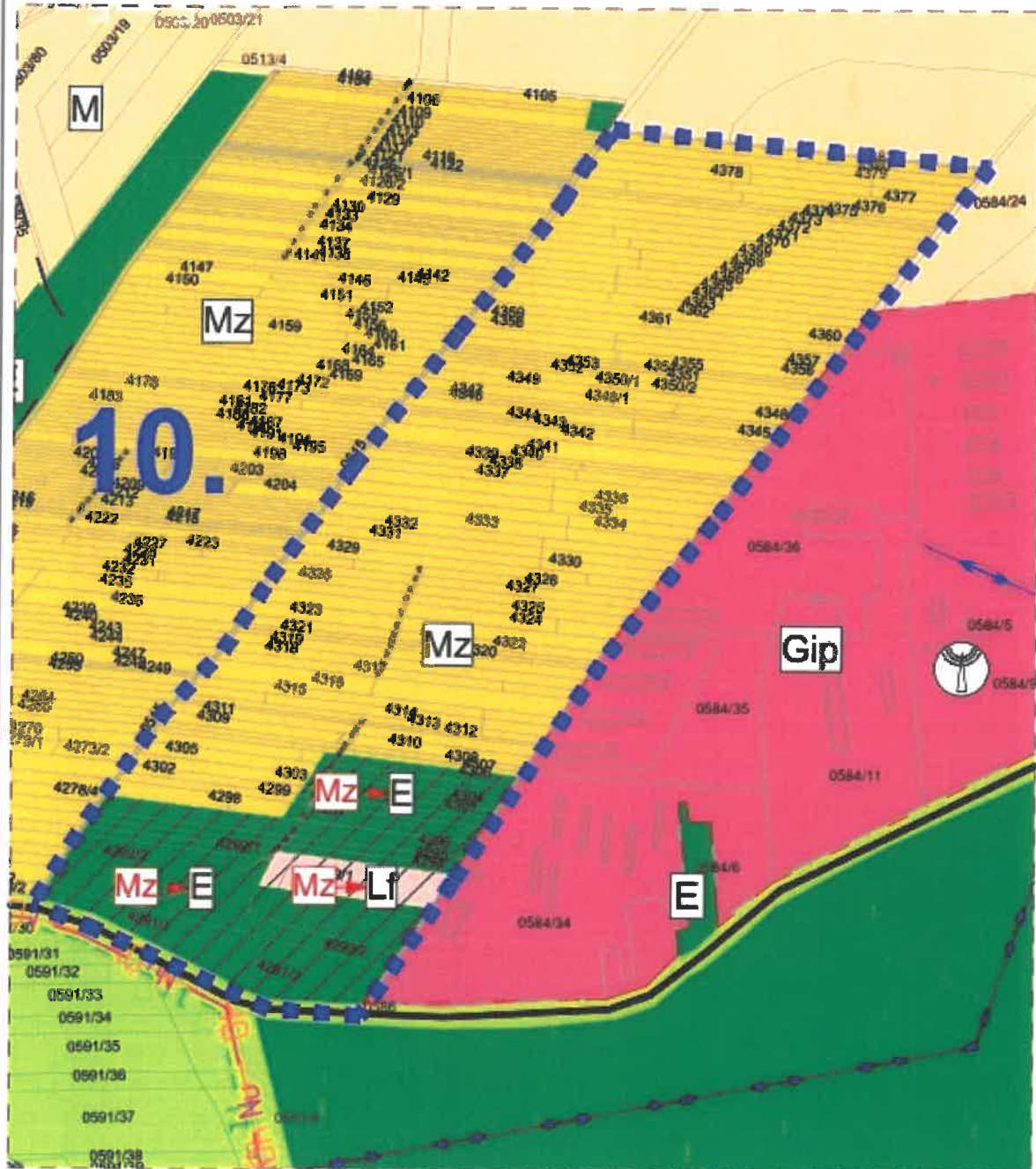
T-1/H

NYÍRADONY VÁROS TELEPÜLÉSSZERKEZETI TERV
MÓDOSÍTÁS RÉSZLET
M=1:6000
9. beavatkozási pont



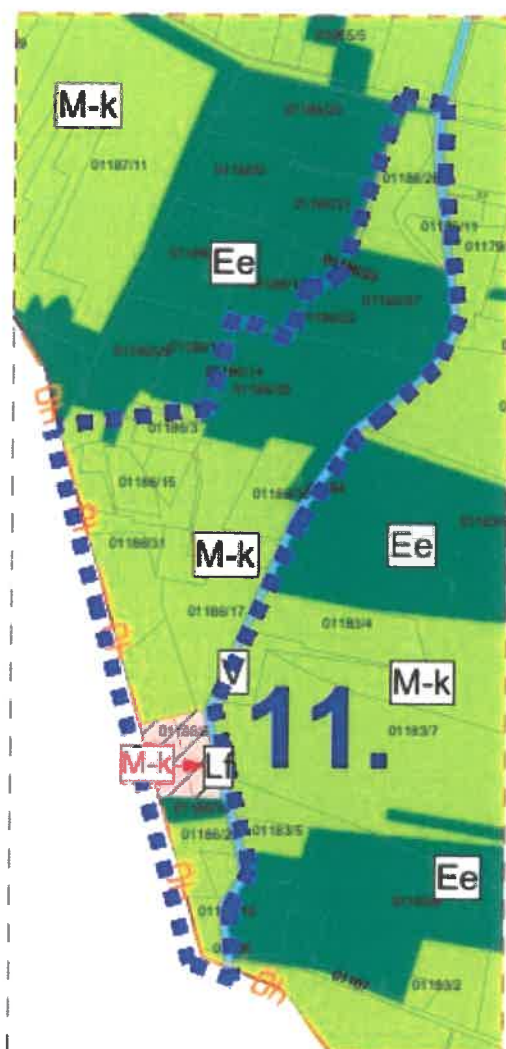
T-1/I

NYÍRADONY VÁROS TELEPÜLÉSSZERKEZETI TERV
MÓDOSÍTÁS RÉSZLET
M=1:6000
10. beavatkozási pont



T-1/J

NYÍRADONY VÁROS TELEPÜLÉSSZERKEZETI TERV
MÓDOSÍTÁS RÉSZLET
M=1:6000
11. beavatkozási pont



T-1/K